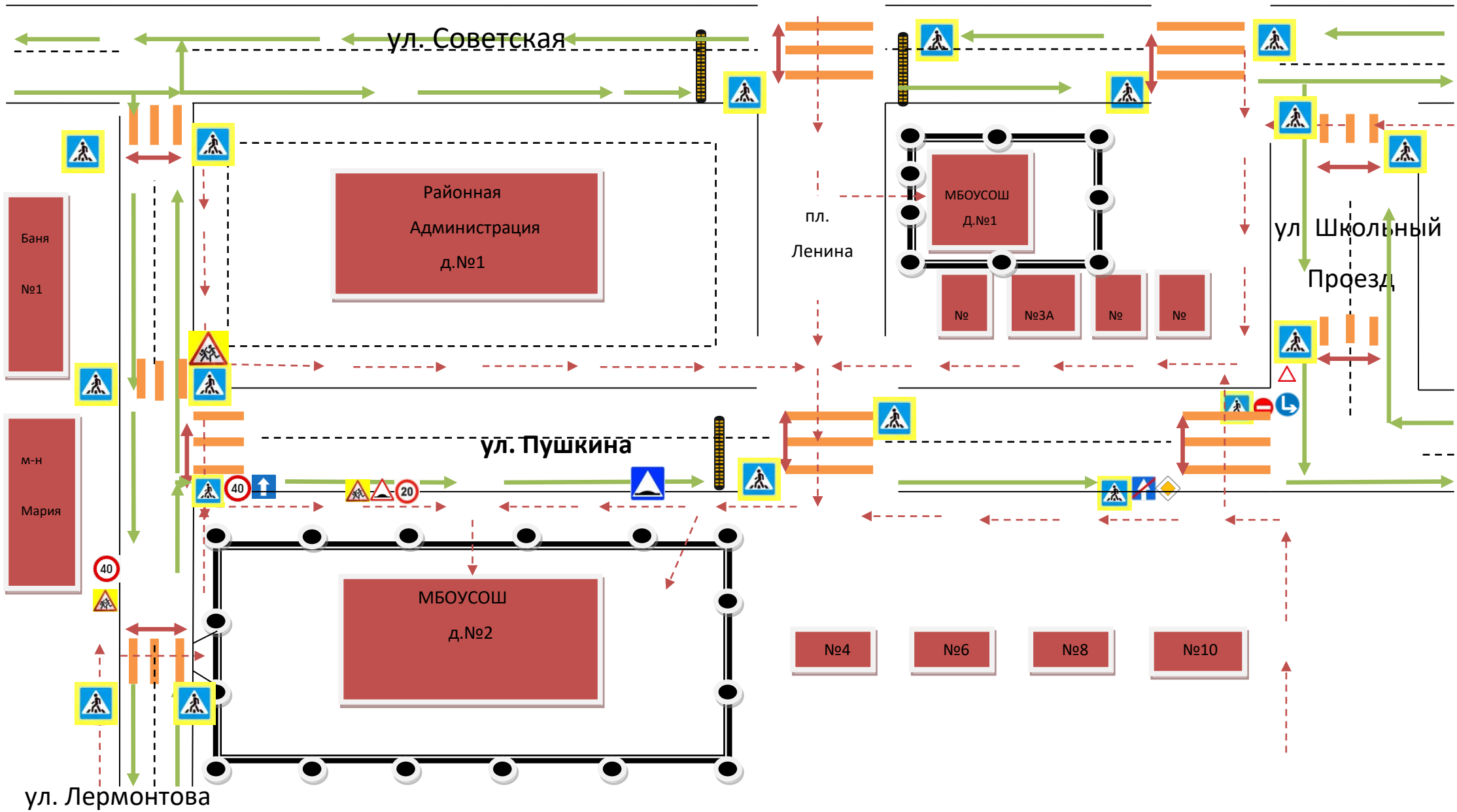





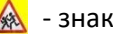




План-схема района расположения ОУ, пути движения транспортных средств и обучающихся по адресу: ул.Пушкина,д.2 и пл. Ленина д.1



-  - лежащий полицейский
-  - пешеходный переход
-  - движением детей в (из) ОУ
-  - движение транспортных средств
-  - ограждение ОУ
-  - пешеходный переход
-  - знак «Осторожно, дети!»
-  - ограничения максимальной скорости
-  - въезд запрещён